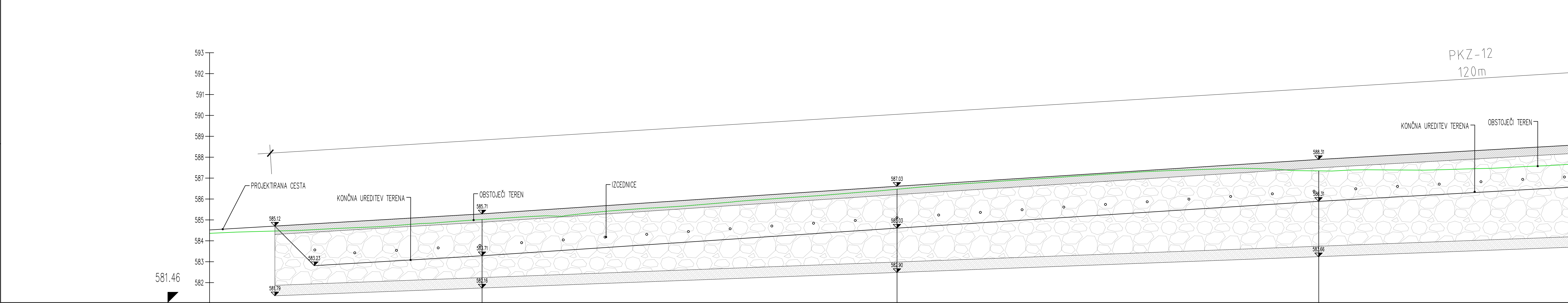


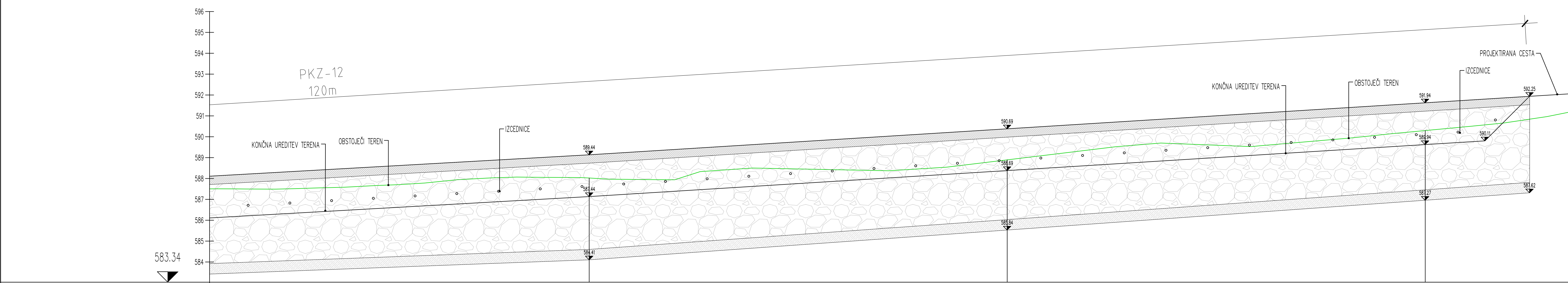
AC&P
034-25 Sveta Neža Platea v2.Dreni_RoD.dwg

— —

1:000 x 0.371 = 0.371 m2



OZNAKE PROFILOV	19.907	P130*	19.853	P131*	20.174	P132*	20.096
STACIONAŽE		82.71		2.6	2.56	22.73	
KOTE TERENA		585.436		586.684		587.762	




OZNAKE PROFILOV	20.096	P133*	20.000	P134*	20.000	P135*	82.83
STACIONAŽE		42.83		62.83		82.83	
KOTE TERENA		588.331		589.202		590.605	


Sanacija LC 377261 (Bobner – Sv. Neža); ID 1443870, po neurju in poplavah 4. avgust 2023

42 VZDOLŽNI PROFIL
Vzdolžni profil PKZ-12

merilo: 1 : 100



MESTNA OBČINA SLOVENJ GRADEC,
ŠOLSKA ULICA 5, 2380 SLOVENJ GRADEC



AC&P inženirski biro d.o.o.
podjetje za geotehniko, infrastrukturo in raziskave
tovarniška c. 26, 5270 Ajdovščina | +386(0)5 8500740 | info@acap.si

vodja projekta:	ANDRAŽ CEKET, univ.dipl.inž.grad.	IZS PI G-2435
pooblaščen inženir:	ANDRAŽ CEKET, univ.dipl.inž.grad.	IZS PI G-2435
izdelal:	ANDREJ BRICMAN, dipl.inž.geol. (UN)	
investitor:	Mestna občina Slovenj Gradec, Šolska ulica 5, 2380 Slovenj Gradec	
vrsta projekta:	IZN	
vrsta načrta:	2.1 Načrt ceste	
naziv objekta:	Sanacija LC 377261 (Bobner – Sv. Neža); ID 1443870, po neurju in poplavah 4. avgust 2023	
vsebina risbe:	42 VZDOLŽNI PROFIL Vzdolžni profil PKZ-12	
datum:	št. projekta:	št. načrta:
Po recenziji, 12. 2025	034-25	034-25-21
	merilo:	št. risbe:
	1 : 100	G.242.9